

Adı
Soyadı
Sınıf/No

..... lisesi Müdürlüğü
Coğrafya Dersi Sınıf Yazılı
201../201.. Eğitim-Öğretim yılı ..dönem

/.../.....

Puan:

S-1 Türkiye iklimin etkileyen etmenler nelerdir?

S-5 Türkiye iklimini etkileyen basınç merkezlerini belirtiniz. Basınç merkezlerinin adlarını ve etkileme dönemlerini belirtiniz.

Mutlak konum ve etkileri	
1	Güneş ışınları hiçbir zaman dik açıyla düşmez.
2	
3	
4	
5	



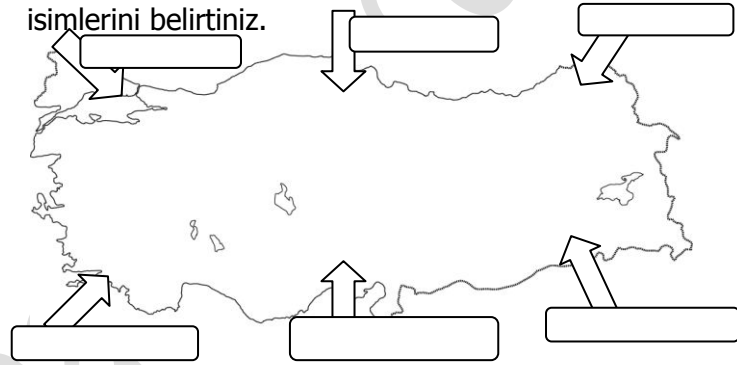
S-2 Türkiye iklimi; Türkiye iklimini etkileyen etmenler,

Özel konum ve etkileri	
1	
2	
3	
4	
5	

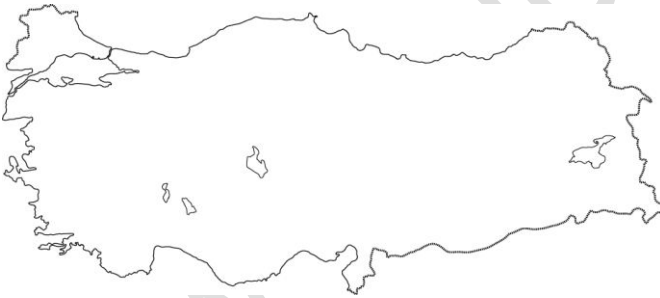
S-3 Türkiye iklimi; Türkiye ikliminin özelliklerinden beş tanesini belirtiniz

Türkiye ikliminin özellikleri	
1	
2	
3	
4	
5	

S-6 Türkiye iklimini etkileyen yerel rüzgarların isimlerini belirtiniz.



S-4 Türkiye iklimi; Aşağıdaki haritadan yararlanarak cümlelerde boş bırakılan yerleri uygun ifadelerle doldurunuz.



- 1-En yüksek sıcaklıklar, enlem ve denizelliğin etkisine bağlı olarak görülür.
- 2-En düşük sıcaklıklar, karasallık ve yükseltinin etkisine bağlı olarak görülür.
- 3-Sıcaklıklar doğru azalır. Karadeniz kıyılarında etkisinden dolayı sıcaklık tekrar artar.
- 4-Yükseltiye bağlı olarak sıcaklıklar doğru azalır.
- 5-Kayseri'den Samsun'a doğru sıcaklıkların artması etkisi ile gelişir.
- 6-En yüksek sıcaklıklar, enlem ve karasallığın etkisine bağlı olarak görülür.
- 7-En düşük sıcaklıklar, yükseltinin etkisine bağlı olarak görülür.

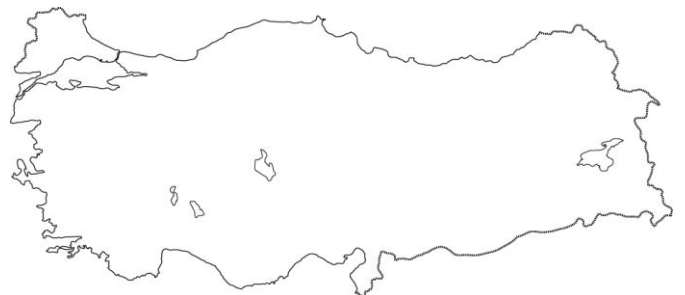
S-7 Türkiye görülen yağış şekilleri ve bölgelere göre dağılışı;

Yağış şekilleri	Görüldüğü bölgeler
	Karadeniz bölgesinde
Konveksiyonel (yükselim) yağışı	

S-8 Türkiye'de görülen iklim tipleri nelerdir? Yağış, sıcaklık ve bitki özelliklerini belirtiniz.

İklim tipi	Yağış özelliği	Sıcaklık özelliği	Bitki özelliği

S-9 Türkiye'de görülen iklim tiplerini harita üzerinde kabaca gösteriniz.



Adı
Soyadı
Sınıf/No

..... lisesi Müdürlüğü
Coğrafya Dersi Sınıf Yazılı
201../201.. Eğitim-Öğretim yılı ..dönem

/.../.....

Puan:

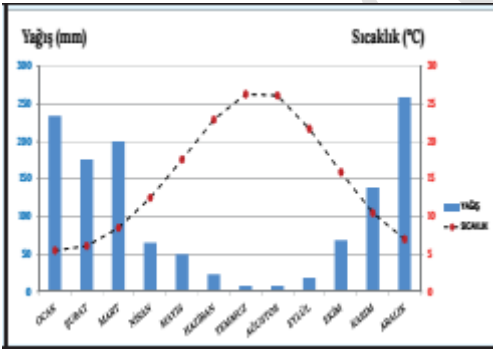
S-10 Türkiye iklimleri ve özellikleri; özelliklerin hangi iklimlere ait olduğunu belirtiniz.

İklim özellikleri	Hangi iklim
Yazlar oldukça sıcak, kurak ve uzun kışlar ise ılık, yağışlı ve kısa sürer	
Ülkemizde en fazla yağışlar bu iklimin etkili olduğu yerlerde görülür.	
Yükseltinin arttığı alanlarda yaz süreleri kısa, don olayları daha fazladır.	
Günlük ve yıllık sıcaklık farkları fazladır.	
Yağış rejimi nispeten düzenlidir. Yazlar serin, kışlar ılıktır.	
Kışların uzun ve soğuk, yazların ise sıcak ve kuraktır.	
Bu iklimin tipik olarak görüldüğü don olayı az görülür.	

S-11 Türkiye iklimleri ve özellikleri özelliklerin hangi iklimlere ait olduğunu belirtiniz.

Görüldüğü yerler	İklim tipleri
Bu iklim, Akdeniz ve Batı Anadolu kıyılarında belirgin olarak görülür.	
Doğu ve Batı Karadeniz'de dar bir kıyı şeridinde etkilidir.	
Doğu Anadolu bölgesinde	
Orta Karadeniz'de iç kesimlere kadar sokulabilmektedir	
Marmara Denizi kıyıları, İç Batı Anadolu bölgelerinde bu iklimin özellikleri hissedilmektedir	
İç Anadolu Bölgesinde	
Göller Yöresi ve Güneydoğu Anadolu'nun batısında da bu iklimin özellikleri hissedilmektedir	

S-12 Türkiye iklimleri ve özellikleri

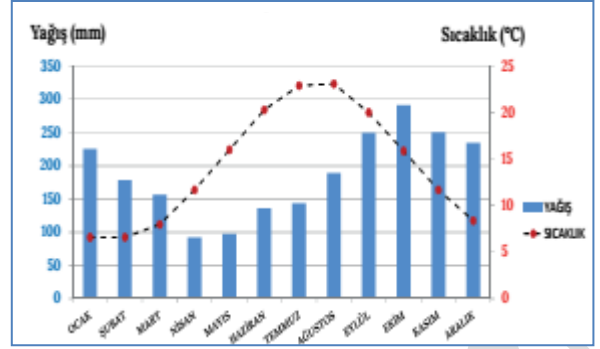


Yukarıdaki iklim diyagramını hangi iklime aittir?

Bu iklime ait dört özellik belirtiniz.

1	
2	
3	
4	

S-13 Türkiye iklimleri ve özellikleri

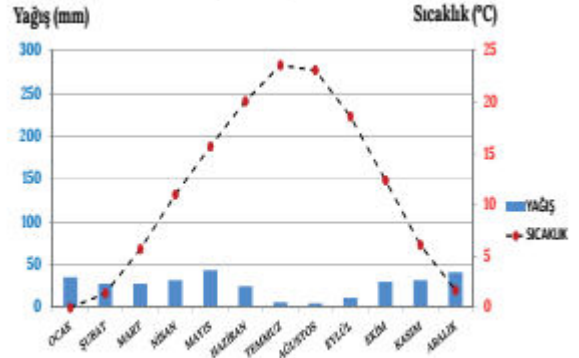


Yukarıdaki iklim diyagramını hangi iklime aittir?

Bu iklime ait dört özellik belirtiniz.

1	
2	
3	
4	

S-14 Türkiye iklimleri ve özellikleri



Yukarıdaki iklim diyagramlarını hangi iklime aittir?

Bu iklime ait dört özellik belirtiniz.

1	
2	
3	
4	