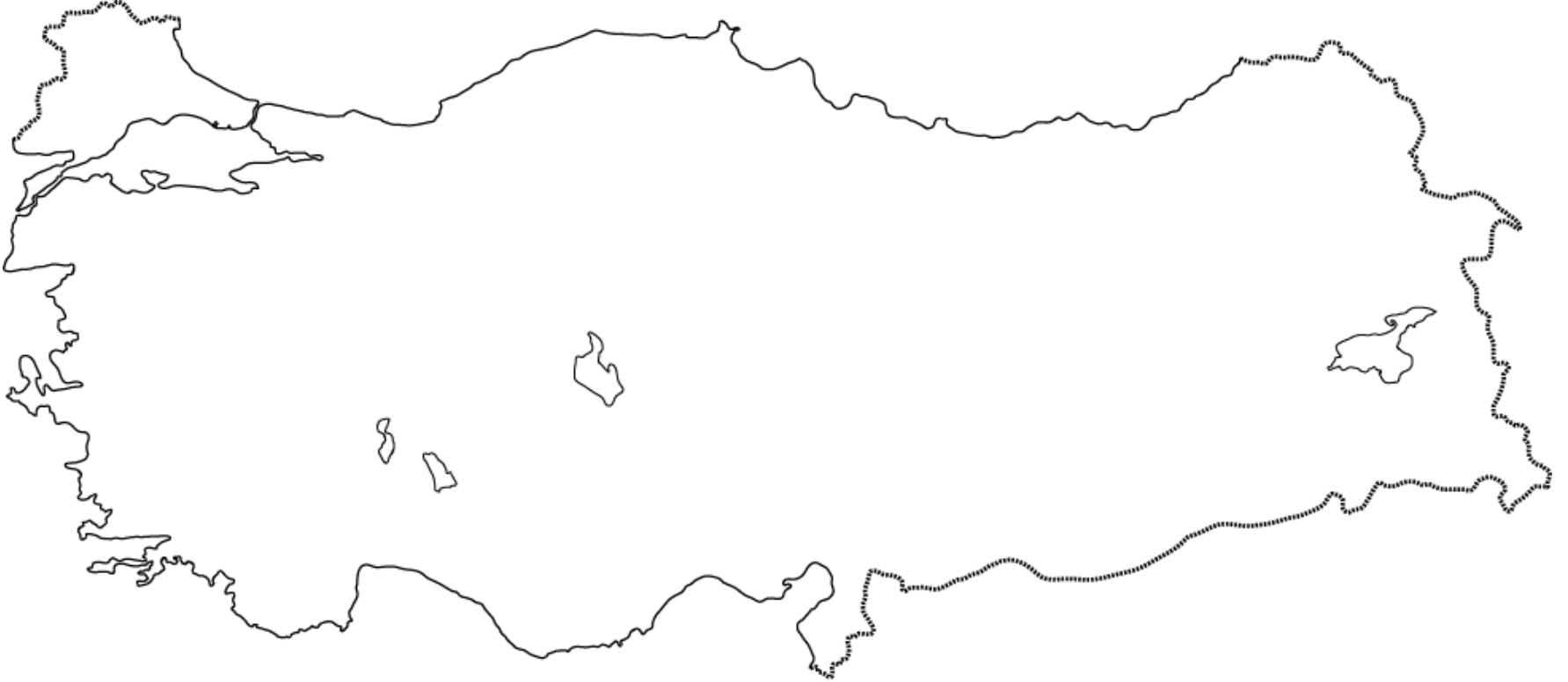
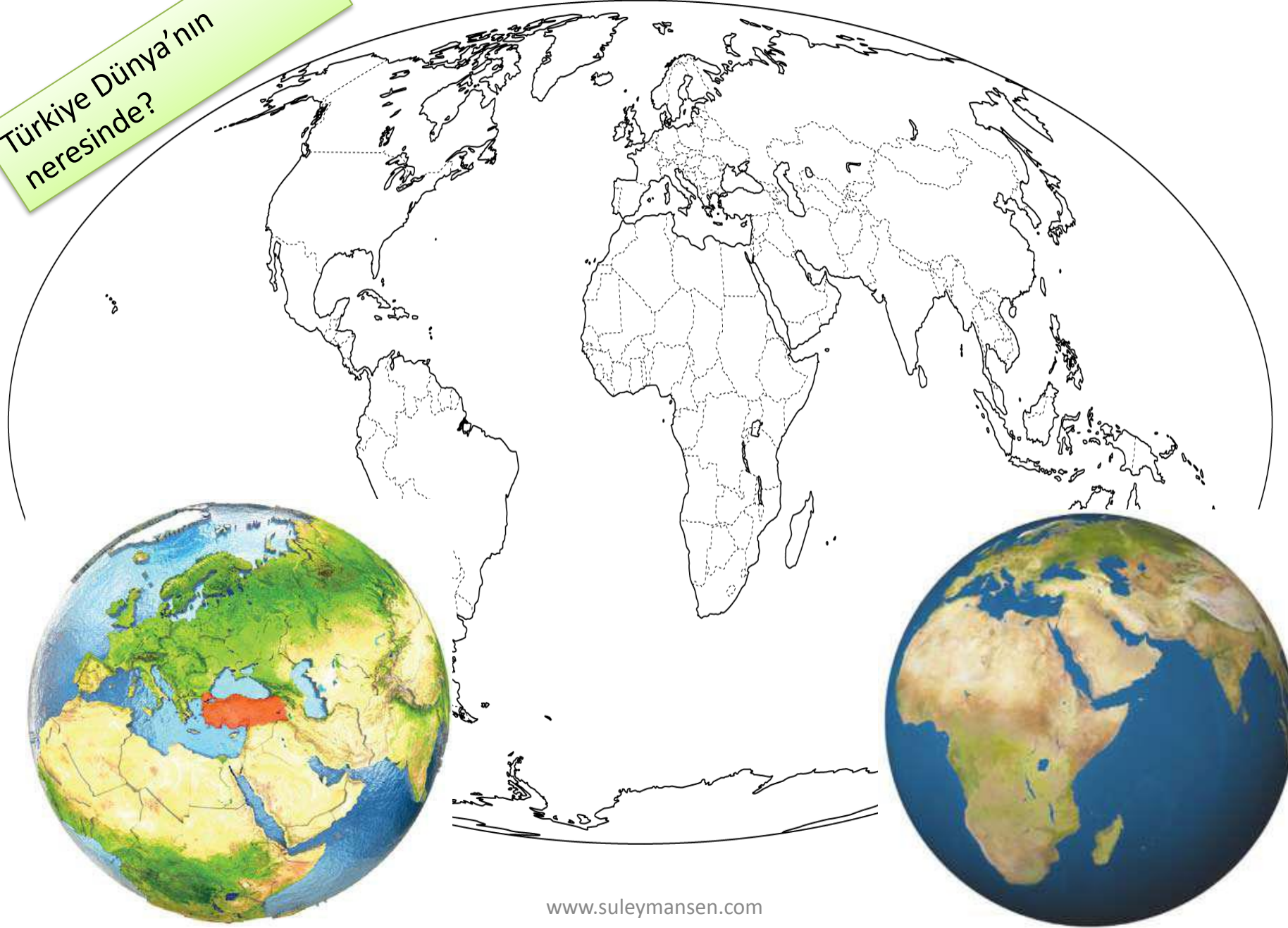


Türkiye'nin Matematik Konumu



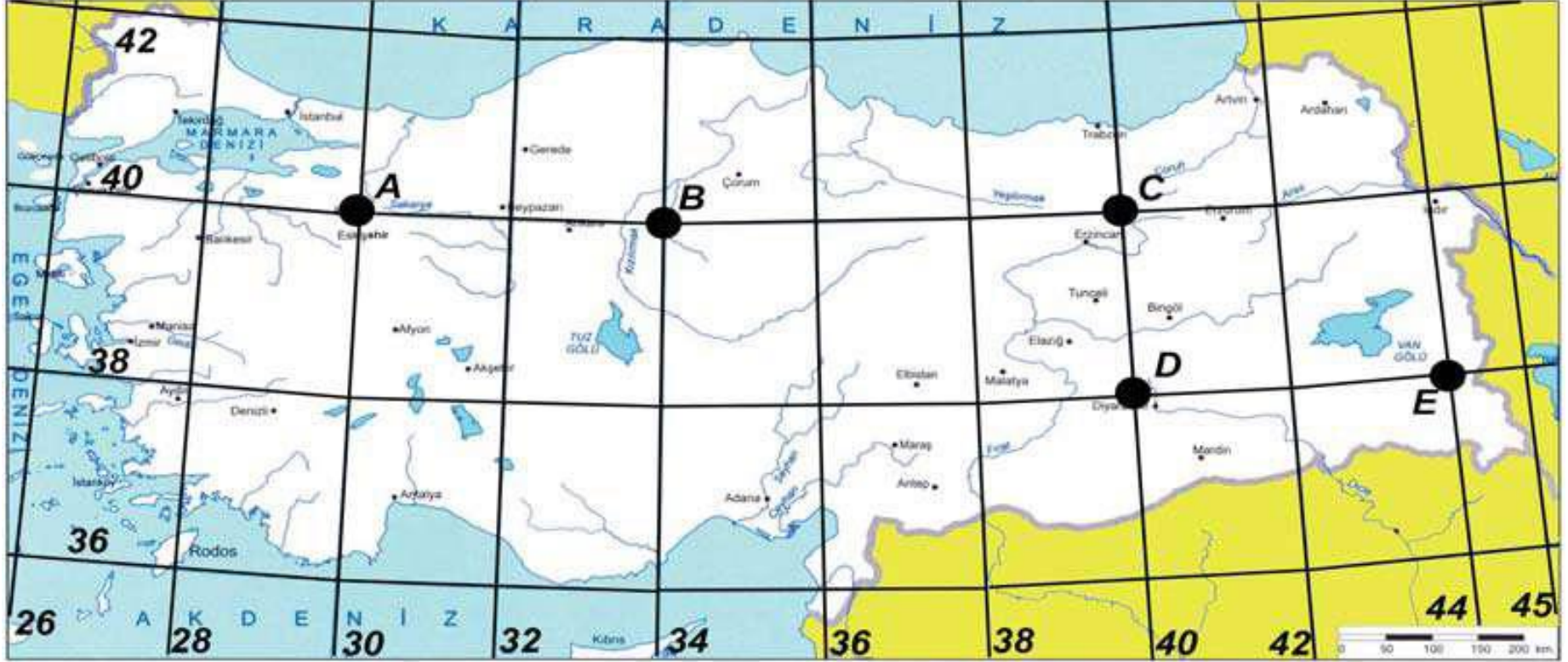
Türkiye Dünya'nın
neresinde?



Türkiye'nin Matematik Konumu



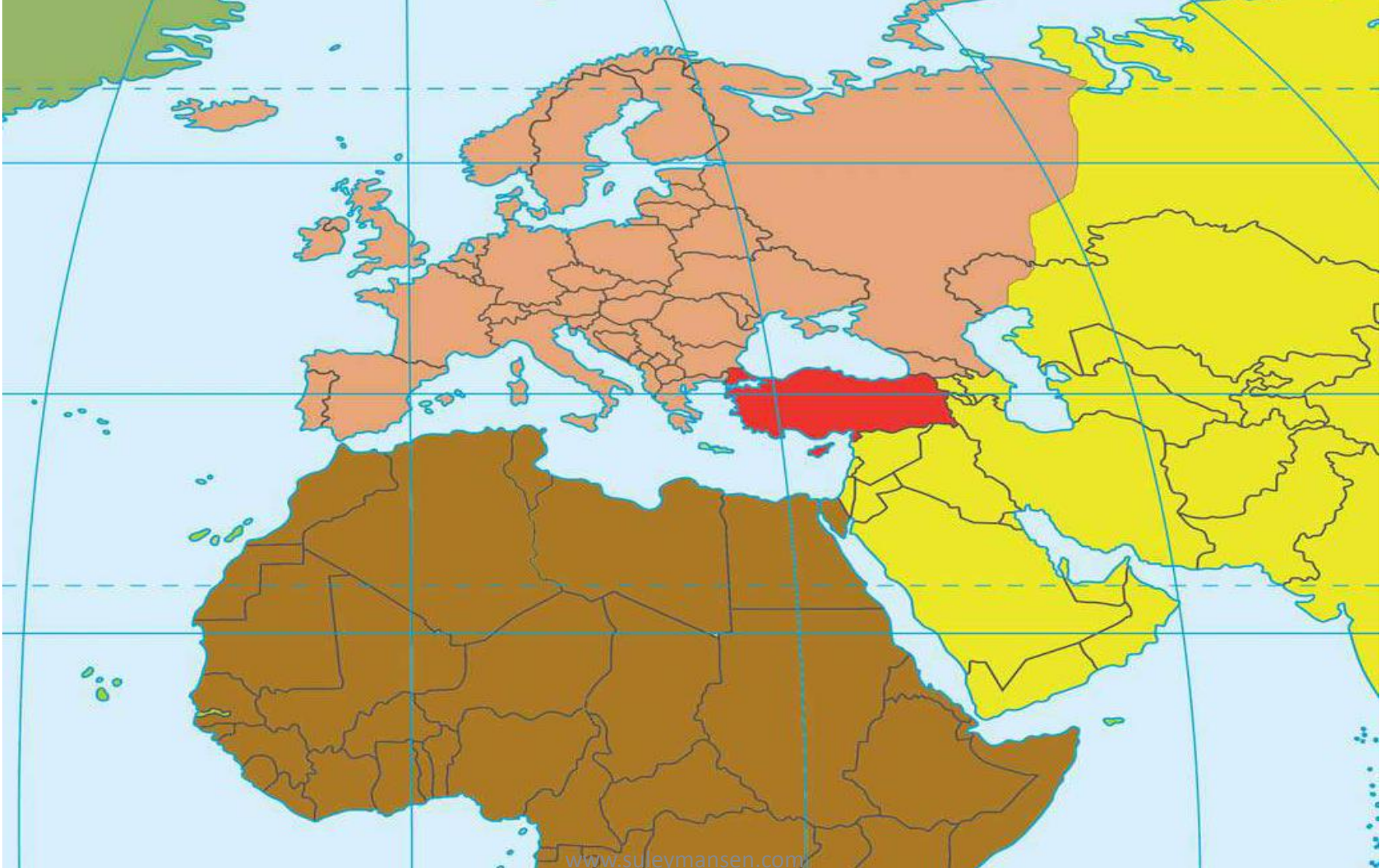
Türkiye'nin Matematik Konumu



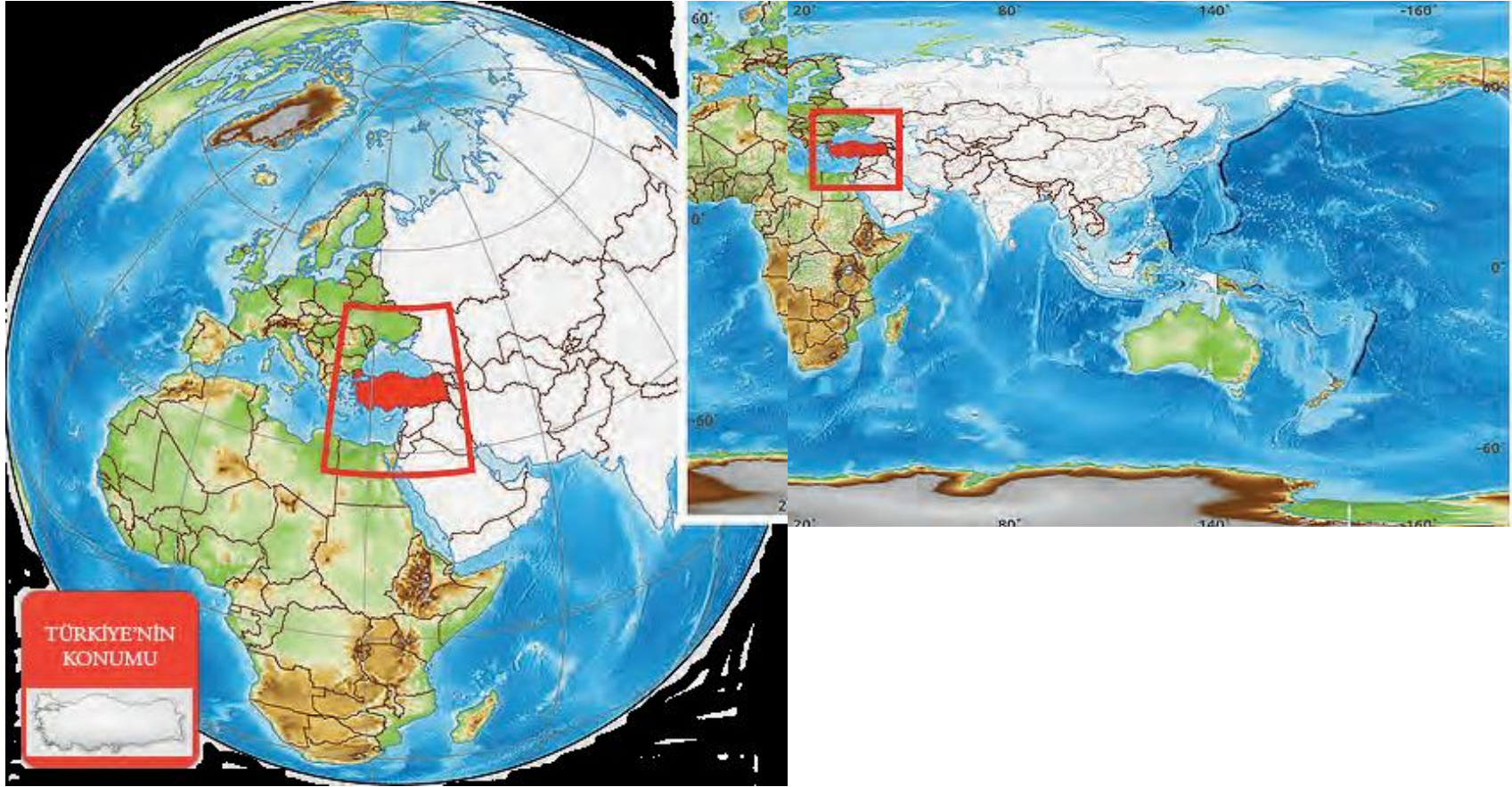
Türkiye'nin Matematik Konumu



Türkiye'nin Matematik Konumu



Türkiye'nin Matematik Konumu





AŞAĞIDAKİ BOŞLUKLARA UYGUN KELİMELERİ YERLEŞTİRİNİZ.

19 - mevsimler - 76 - doğusunda - kuzeyinde – 6 orta - 2 ve 3. - 666 - güney yamaçları - kuzeyi

Ülkemiz, Ekvator'un 36° - 42° paralelleri ile başlangıç meridyeninin 26° - 45° meridyenleri arasında yer almaktadır.

Ülkemizin en kuzeyi ile en güneyi arasında paralel bulunur. Bu paraleller arasındaki kuş uçuşu uzaklık yaklaşık km'dir.

Ülkemiz kuşakta bulunduğu için Güneş ışınları dik gelmez ve gölge boyu hiçbir zaman sıfır olmaz. Öğle vakti gölge yönü gösterir. Dağlarımızın Güneş ışınlarını daha dik açılarla alır. Ülkemizde ılıman iklimler görülür ve belirgin olarak yaşanır.

Ülkemizin en doğusu ile en batısı arasında meridyen bulunur. Bu nedenle en doğusu ile en batısı arasında yerel saat farkı yaklaşık dakikadır. Ülkemiz saat dilimlerinde yer alır.