

Adı  
Soyadı  
Sınıf/No

..... lisesi Müdürlüğü  
Coğrafya Dersi .... Sınıf Yazılı  
201../201.. Eğitim-Öğretim yılı ..dönem

/.../.....

Puan:

1-Coğrafya bilmek bize neler kazandırır? Beş başlık şeklinde belirtiniz.

Başlık- alan	Bizlere olan katkısı

2-Bir çizimin harita olabilmesi için;

1	
2	
3	

Olması gerekir.

3-Tanımlar;

Tanımlar	Açıklamalar
Harita	
Kartografya	
Projeksiyon	

4- Farkları ve benzerlikleri belirtiniz.

	Benzerlikler	Farklar
Kroki		
Harita		

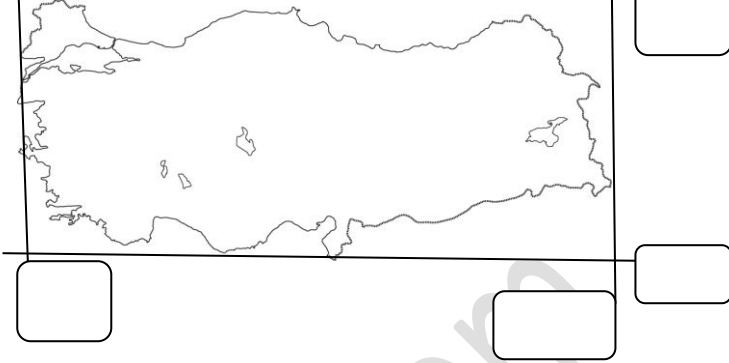
5-SWOT analiz, Türkiye için güçlü,zayıf, fırsat, tehditleri belirtiniz.

Güçlü Yönler	Zayıf Yönler
Fırsatlar	Tehditler

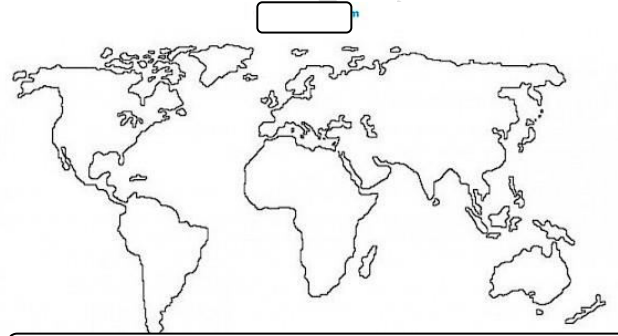
6-Türkiye Özel Konum Sonuçlarından 5 madde yazınız.

1	
2	
3	
4	
5	

7- Türkiye Matematik Konumu; meridyen ve paralelleri belirtiniz.

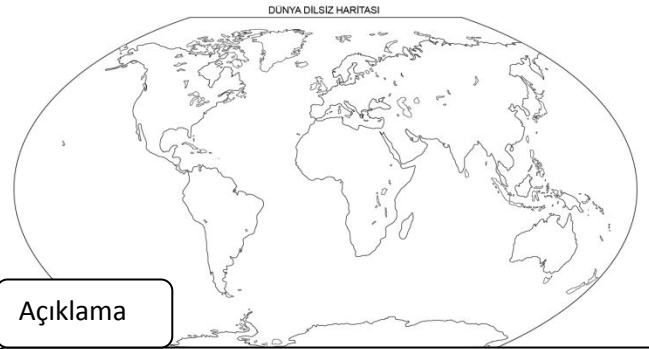


8-Yerel saat hesaplamaları; Bazı ülkeler, ABD, Rusya, Şili, Türkiye, Çin, İngiltere



Hangi ülkeler **birden fazla ortak saat** kullanırlar?

9-Tarih **değiştirme çizgisini** bu harita üzerinde nereye çizebilirsiniz?



10-Coğrafi Koordinatlar; ardışık iki meridyen arasında; sabit farklar ve değişken farklar nelerdir?

1	
2	
3	