# Azerbaycan: Stratejik Coğrafya ve Ekonomik Görünüm

## Kafkasya'nın Enerji Merkezi ve Jeopolitik Köprüsü Üzerine Bir Analiz

2024 | ÜLKE PROFİLİ SERİSİ

NotebookLM

# Yönetici Özeti: Coğrafya ve Ekonomik Gücün Kesişimi

## 1. Stratejik Konum

Kafkasya bölgesinde, Doğu ile Batı arasında kritik bir köprü. Hazar Denizi kaynaklarına açılan kapı.

## 2. Enerji Odaklı Ekonomi

Ekonomik yapı büyük ölçüde petrol ve doğal gaz rezervlerine dayanır. Bakü-Tiflis-Ceyhan hattı hayati önem taşır.

## 3. Demografik Yapı

Yaklaşık 10 milyon nüfus ve Bakü merkezli şehirleşme, iş gücü ve tüketim pazarının temelini oluşturur.

***Coğrafya, ekonomik faaliyetleri doğrudan etkiler.***

NotebookLM

# Bölgesel Bağlam ve Sınırlar

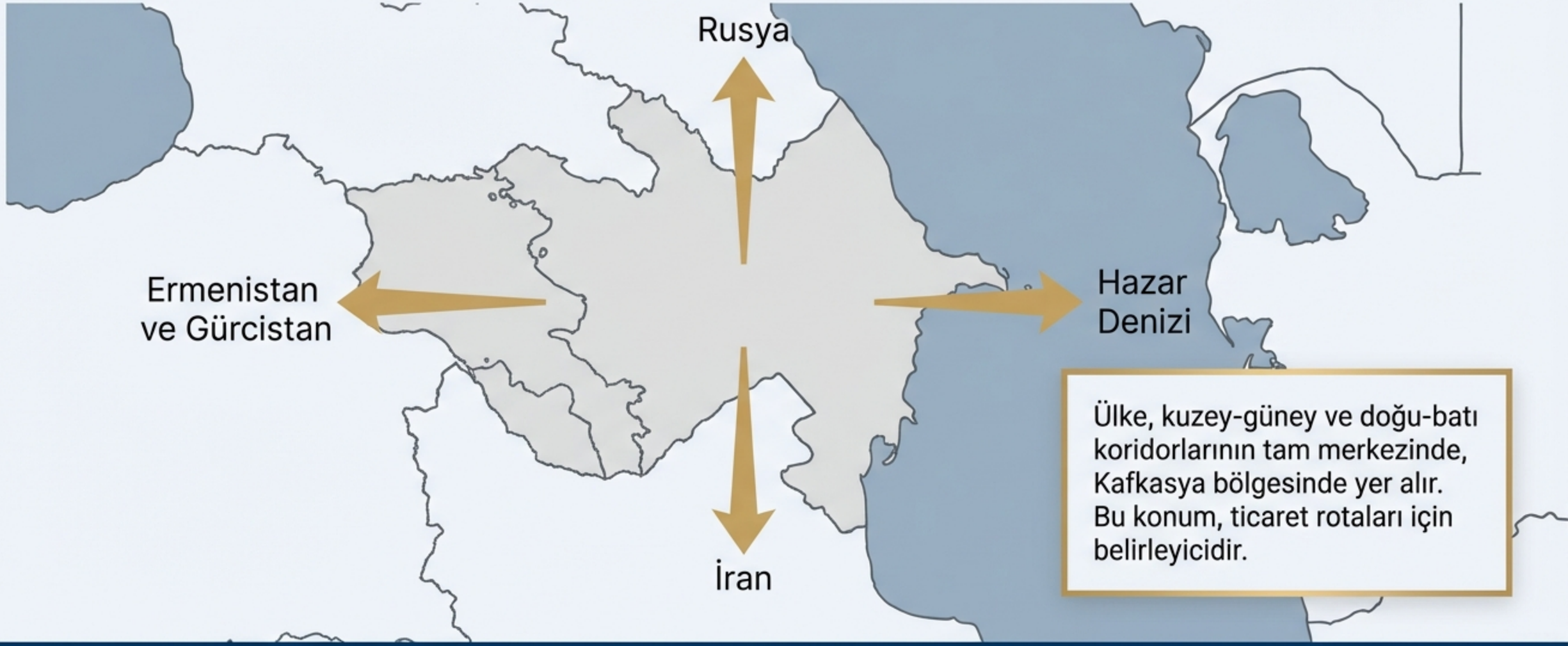


Ülke, kuzey-güney ve doğu-batı koridorlarının tam merkezinde, Kafkasya bölgesinde yer alır. Bu konum, ticaret rotaları için belirleyicidir.

Coğrafya, ekonomik faaliyetleri doğrudan etkiler.

NotebookLM

# Fiziki Yapı: Dağlar ve İklim Çeşitliliği

## İklim Çeşitliliği

- Ülke genelinde iklim çeşitliliği fazladır.
- Yarı kurak alanlardan yüksek dağ iklimine kadar geniş bir yelpaze görülür.

*Not: Bu coğrafi yapı, ekonomik faaliyetlerin (özellikle hayvancılık ve turizm) bölgesel dağılımını belirler.*

NotebookLM

# Verimli Araziler ve Tarımsal Potansiyel

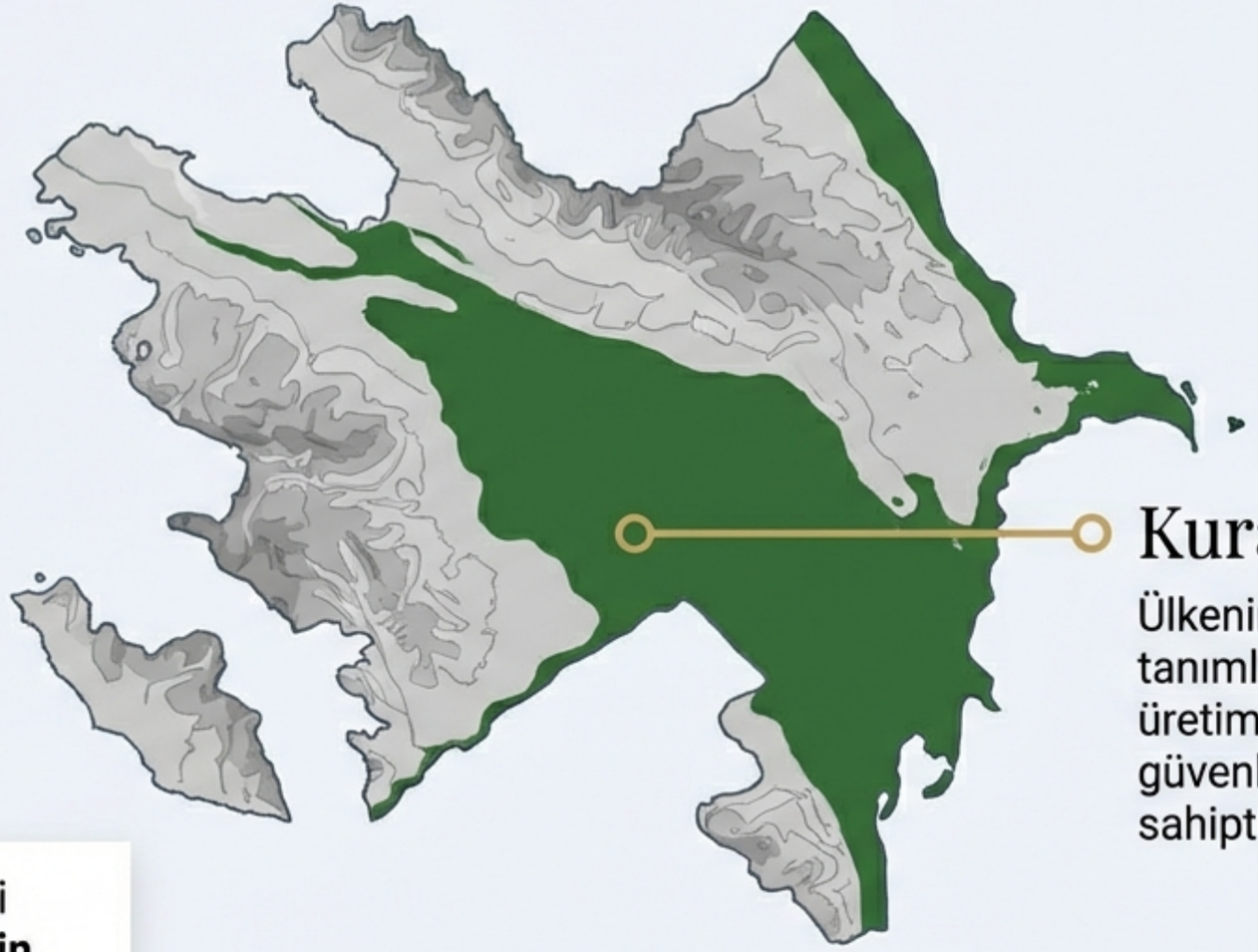

## Kura-Aras Ovası

Ülkenin en verimli alanı olarak tanımlanır. Bu ova, tarımsal üretimin merkezidir ve gıda güvenliği için stratejik öneme sahiptir.

Coğrafi avantaj, bu bölgeyi **yoğun tarım faaliyetleri için elverişli kılar.**

NotebookLM

# Nüfus Dinamikleri ve Yerleşme

**10 Milyon**

**Toplam Nüfus**

Yerleşim Eğilimi: Nüfusun büyük bölümü şehirlerde yaşar.

Sanayi ve hizmet sektöründeki gelişmeler, kentsel nüfus yoğunluğunu artırmaktadır.

NotebookLM

# Ekonominin Genel Yapısı

## Temel Dayanak

Ekonomi büyük ölçüde enerji kaynaklarına dayanır.

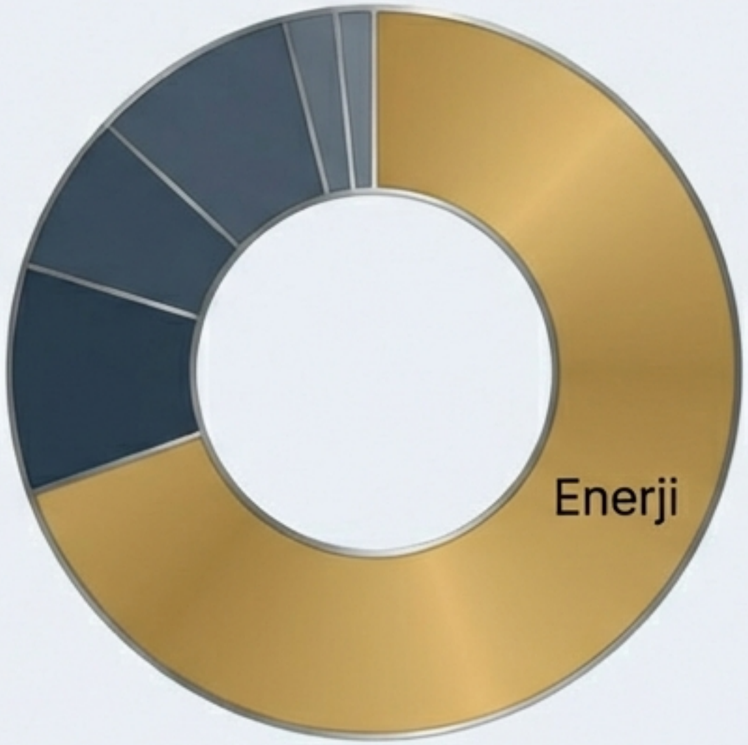


## Ana Gelir

Petrol ve doğal gaz, en önemli gelir kalemleridir.

**Gelişme Alanları:** Sanayi ve hizmet sektörü, çeşitlendirme çabalarıyla birlikte gelişmektedir.

NotebookLM

# Hazar Denizi: Enerji Zenginliği

**Kaynak:** Hazar Denizi, petrol ve doğal gaz rezervleri açısından son derece zengindir.

**Ekonomik Pay:** Enerji ihracatı, ulusal ekonomide en büyük paya sahiptir.

**Stratejik Not:** Bu rezervler, Azerbaycan'ın bölgesel gücünün ana kaynağıdır.

NotebookLM

# Lojistik ve İhracat: Bakü-Tiflis-Ceyhan

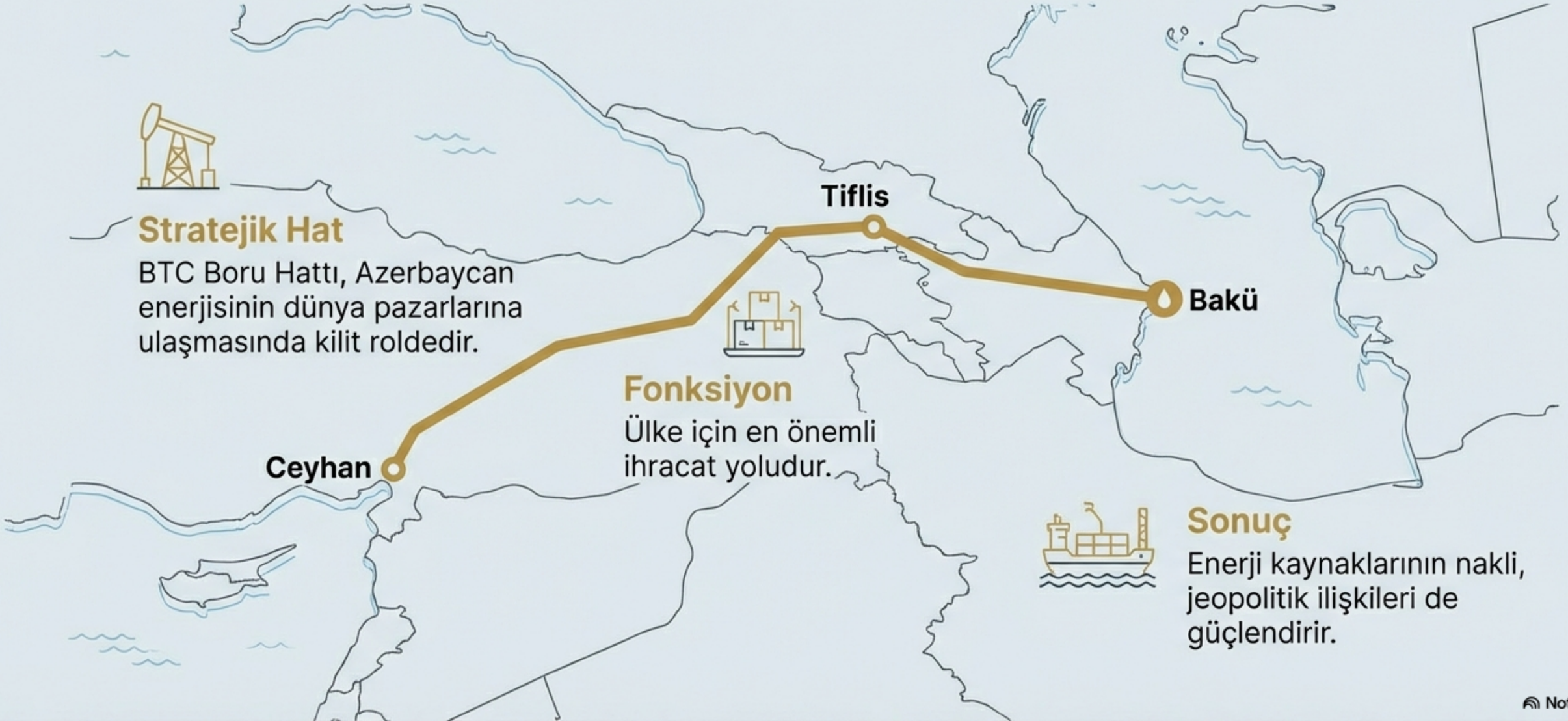


## Stratejik Hat

BTC Boru Hattı, Azerbaycan enerjisinin dünya pazarlarına ulaşmasında kilit roldedir.

## Fonksiyon

Ülke için en önemli ihracat yoludur.

## Sonuç

Enerji kaynaklarının nakli, jeopolitik ilişkileri de güçlendirir.

NotebookLM

# Tarımsal Üretim ve Çeşitlilik

**Bitkisel Üretim:**
Pamuk, en stratejik endüstriyel üründür.

**Gıda ve İçecek:**
Üzüm ve buğday temel tarım ürünleridir.

**Hayvancılık:**
Özellikle dağlık alanlarda (Kafkaslar) yaygın bir faaliyettir.

**Context**

Kura-Aras Ovası ve dağlık meralar, bu ürün çeşitliliğine imkan tanır.

NotebookLM

Geopolitik editorial

# Gelişen Sektörler: Turizm ve Ulaştırma

**Turizm:** Tarihi ve doğal zenginlikler ile gelişen bir sektördür.



**Ulaştırma:** Ülkenin transit konumu, lojistik ve taşımacılık alanında büyüme fırsatları sunar.

Hizmet sektörü, ekonomik çeşitliliğin artırılmasında kritik bir rol oynamaktadır.

NotebookLM

# Sonuç Değerlendirmesi: Stratejik Görünüm

1

**Stratejik Konum**

Azerbaycan'ı bölgesel bir güç ve önemli bir ortak kılar.

2

**Ekonomik Güç**

Enerji kaynakları, mevcut ekonomik gücün temelidir.

3

**Coğrafi Kader**

Coğrafya, ülkede yürütülen ekonomik faaliyetleri doğrudan ve derinden etkiler.



NotebookLM