

Kuzey Kıbrıs Türk Cumhuriyeti: Coğrafi, Sosyal ve Ekonomik Dinamikler

Ambargolar, İklim ve Demografi Kısılacında
Bir Ülkenin Dönüşüm Atlası

METRICS PANEL



BAŞKENT

Kuzey Lefkoşa

Bölünmüş Başkent



YÜZÖLÇÜMÜ

3.242 km²



GÜNCEL NÜFUS

~382.836

2022 tahmini / 286.257 - 2013 Sayımı



PARA BİRİMİ

Türk Lirası (TL)



RESMİ DİL

Türkçe



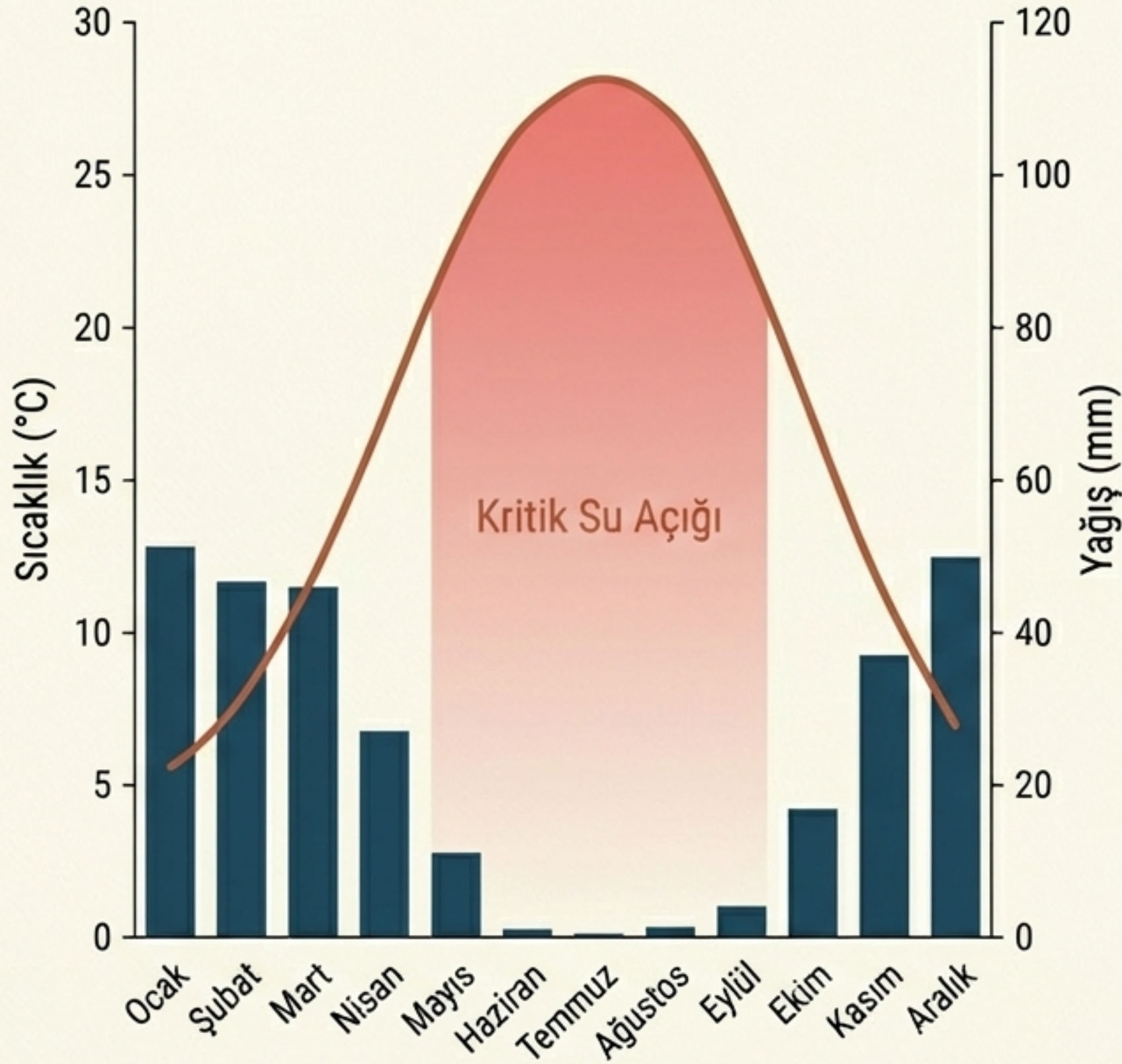
JEOPOLİTİK STATÜ

KKTC, uluslararası alanda uygulanan ekonomik, ulaşım ve spor ambargoları nedeniyle siyasi ve ekonomik olarak Türkiye'nin güçlü desteğiyle ayakta duran, fiili (de facto) bağımsız bir anayasal cumhuriyettir.



Insight Box

Topoğrafya sadece bir yeryüzü şekli değildir; KKTC'de yerleşim yoğunluğunu, yağış rejimini ve sektörel dağılımı dikte eden ana fiziksel motordur.



Thornthwaite Analizi

Subtropikal Akdeniz iklimi. Kışlar ılık ve yağışlı, yazlar sıcak ve kurak. Ortalama deniz sıcaklığı yılın 6 ayında 20°C'nin üzerinde.

Yaz Kuraklığı Sorunu

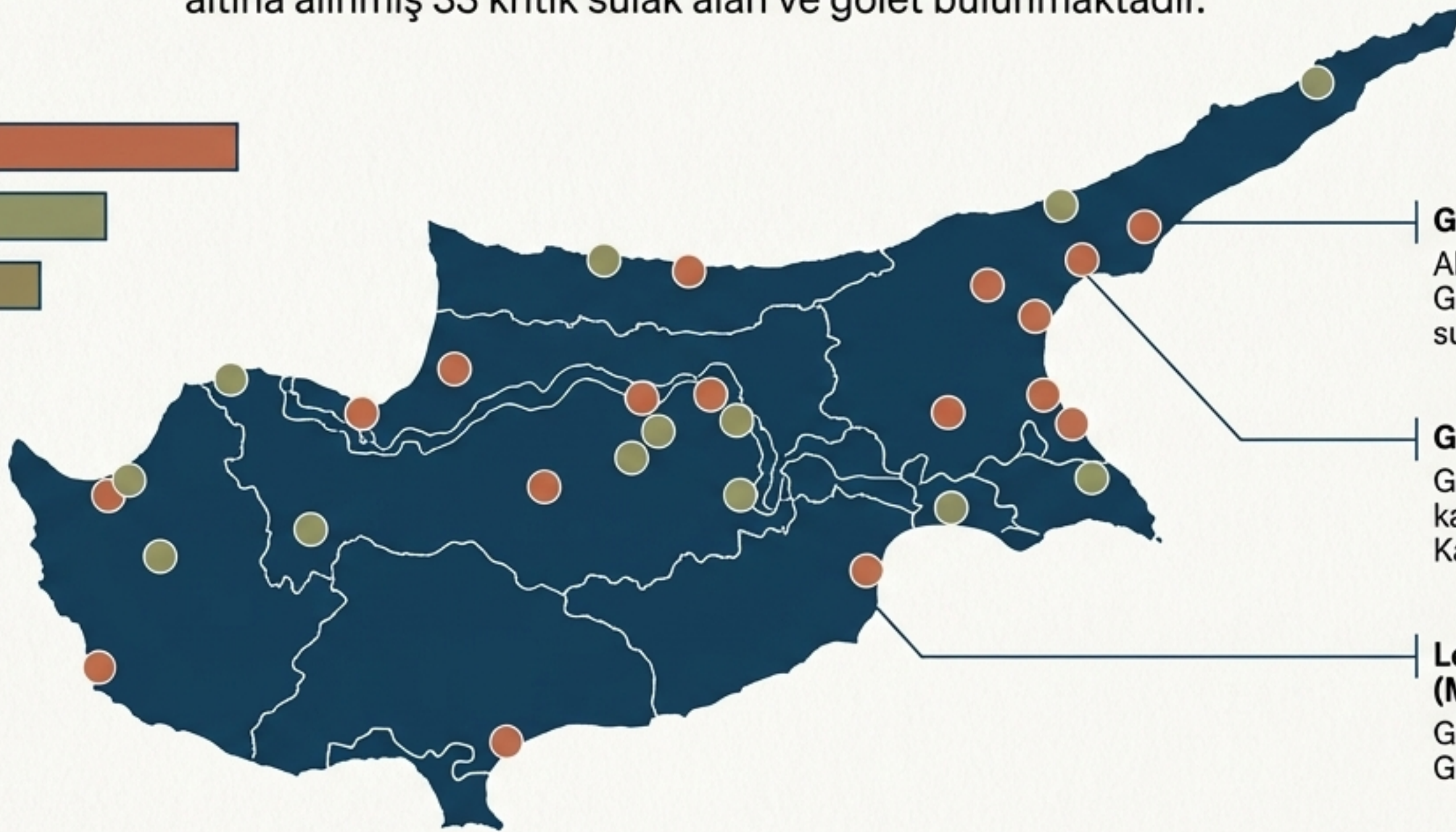

Mayıs'tan Ekim'e kadar süren 6 aylık periyotta ortalama sıcaklıklar 20°C'yi aşarken, yağış neredeyse sıfıra iner. Şiddetli yaz su noksanlığı yaşanır (Yarı Kurak iklim karakteri).

Cansuyu Çözümü

'KKTC'ye Su Temin Projesi'. Türkiye'den boru hatlarıyla adaya taşınan su, bu şiddetli coğrafi su açığını kapatan en kritik altyapı hamlesidir.

Ekolojik Varlıklar ve Su Güvenliđi Ağları

Yarı kurak iklim şartlarına karşı ekosistemi ayakta tutmak için Çevre Yasası ile koruma altına alınmış 33 kritik sulak alan ve gölet bulunmaktadır.



Gazimağusa & İskele (Dođu)

Akova, Ayluga, Bafra, Ergazi, Glapsides gibi stratejik yeraltı suyu besleme noktaları.

Girne (Kuzey)

Geçitköy (Su temin projesinin kalbi), Beşparmak Alagadi, Karşıyaka.

Lefkoşa & Güzelyurt (Merkez/Batı)

Gönyeli Barajı, Kanlıköy, Güzelyurt Barajı.

Insight Box

Bu 33 nokta sadece birer doğa koruma alanı değil, su stresi çeken bir adanın kritik hidrolojik altyapısıdır.

Demografik Evrim ve Göç Dinamikleri

Girne'nin Yükselişi

1996-2006 yılları arasında Girne nüfusu %60,6 gibi rekor bir oranda artarak iç göçün ve turizm/inşaat odaklı yerleşimin merkezi olmuştur.

1881-1960

Koloni Dönemi

Yavaş ve istikrarlı koloni/bağımsızlık öncesi büyüme.

1974 Sonrası

Yeniden İnşa

İkiye bölünme, Güney'den Kuzey'e geçen Kıbrıslı Türkler ve Türkiye'den gelen yerleşimcilerle demografik yapının yeniden inşası.

2000'ler

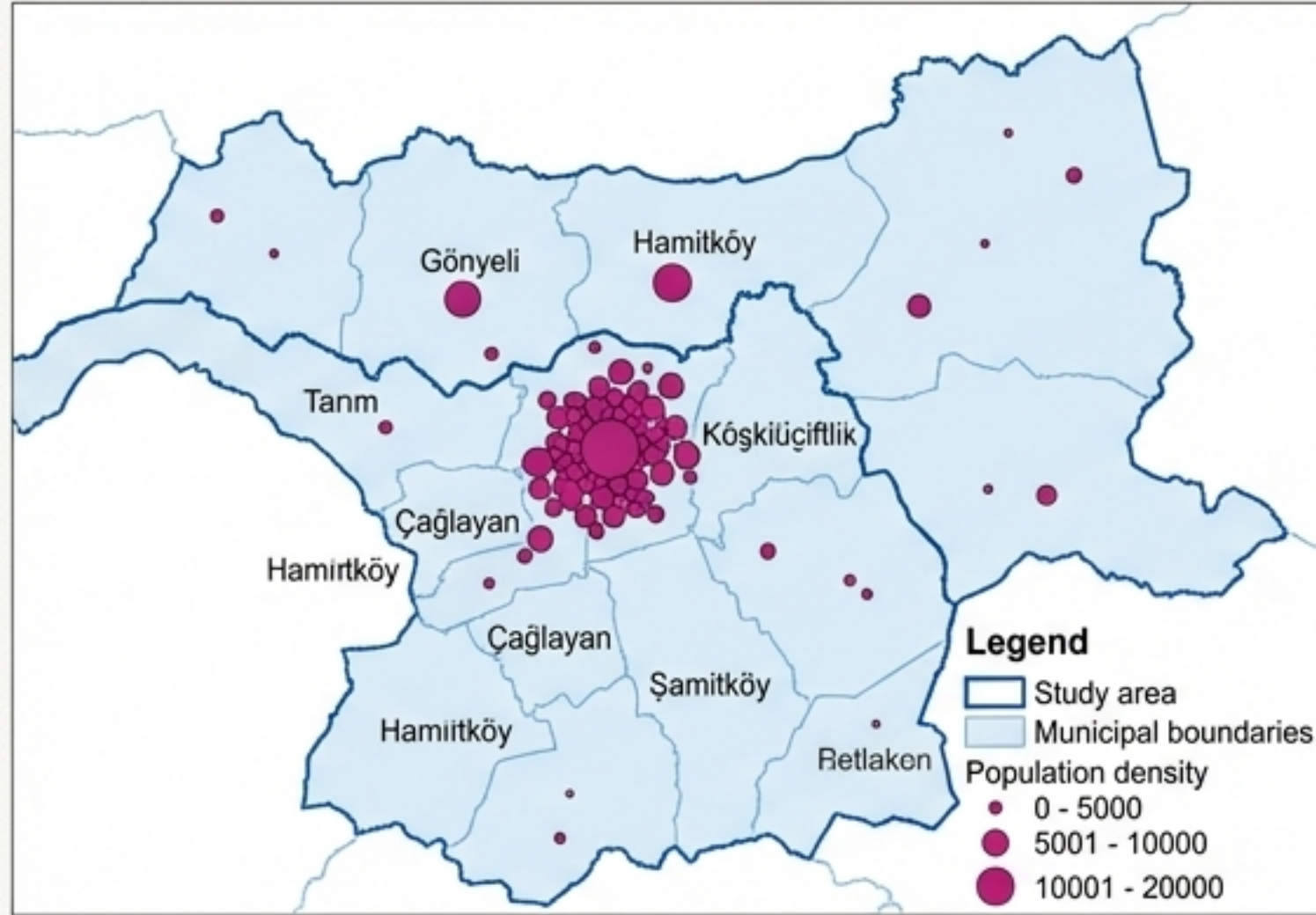
Yeni Göç Dalgaları

Hizmet ve eğitim sektörünün patlamasıyla gelen öğrenci ve işçi göçleri.

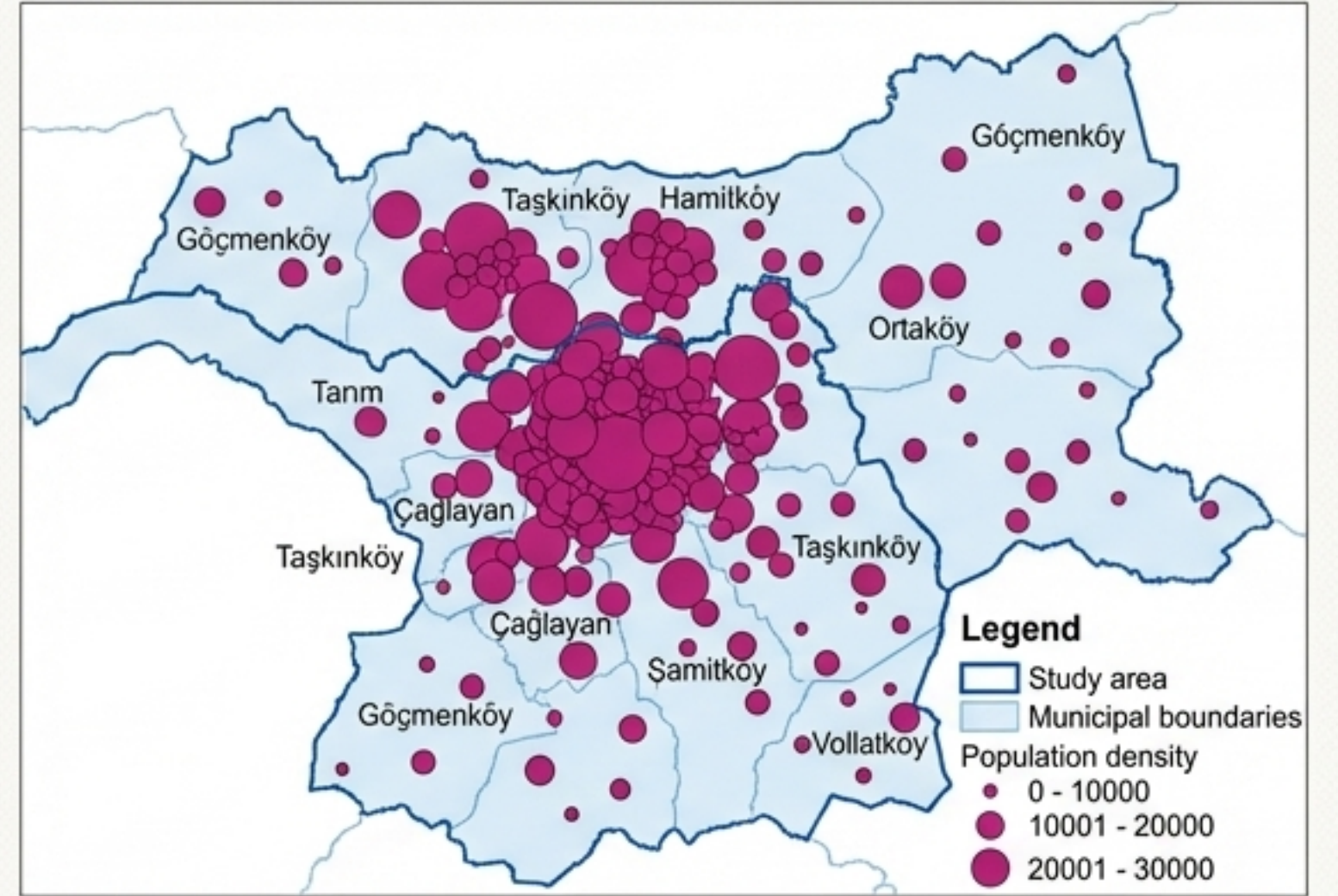
1881 1891 1900 1910 1920 1930 1940 1950 1960 1974 1980 1990 2000' 2010 2022

Kentleşme: Bölünmüş Başkent Lefkoşa

1996 Nüfus Yoğunluğu



2006 Nüfus Yoğunluğu



The 'Green Line' Reality

1963'ten beri 'Yeşil Hat' ile fiziksel olarak ikiye ayrılan dünyadaki tek bölünmüş başkent. Bu bariyer, şehrin güneye büyümesini engellemiş, kentsel gelişimi zorunlu olarak kuzeye yönlendirmiştir.

Çarpık Genişleme

Isı haritalarının gösterdiği üzere, merkezden taşan nüfus Gönyeli ve Hamitköy gibi çeper yerleşimlere doğru şiddetli bir kayma göstermiştir. Şehir, idari ve yükseköğrenim fonksiyonlarının baskısıyla tarım arazilerini yutarak genişlemektedir.

Eđitim ve Kltrel Doku



Kltrel Sentez

Resmi dil Trke olmakla birlikte, gnlk yařamda Trkiye Trkesinde bulunmayan ('ayaka' - pedal, 'macun' - reel) kelimeleri barındıran zengin Kıbrıs ađzı konuşulmaktadır. 1940'lardan beri Latin alfabesi kullanılmaktadır.



Yksek Okuryazarlık

Geleneksel olarak eđitime verilen yksek nem, adanın demografik kalitesini ve modern deđerlerini dođrudan belirler.



'Eđitim Adası' Kimliđi

Sosyal dokuyu en ok etkileyen faktr. řehirlerin demografisi, yerli halktan ok niversite kampsleri, uluslararası đrenciler ve akademik personelin yarattıđı kozmopolit aura ile řekillenmektedir (GA, YD, UK vb. kentsel etkisi).

The Atlas of Dynamics

Force Field Analysis



İzolasyon & Kısıtlamalar

Uluslararası Tanınmama: Direkt uçuş ve liman ambargoları (İhracat/ithalat Türkiye üzerinden).

Kıbrıs Sorunu: Annan Planı sonrası AB'nin doğrudan ticaret sözleşlerinin engellenmesi.

İtici Güçler & Destekler

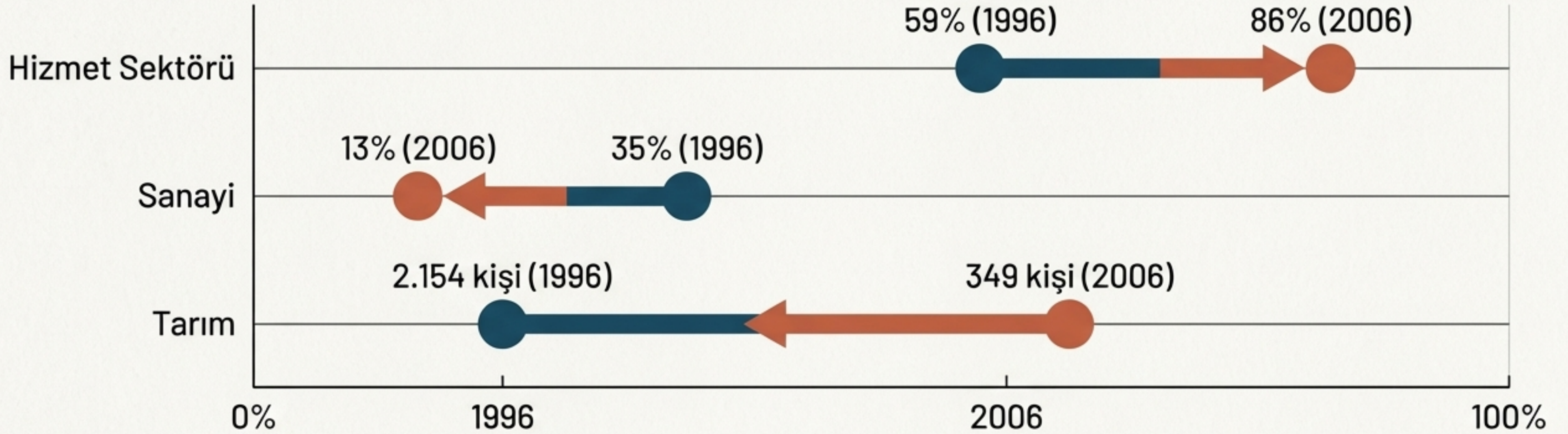
Türkiye'nin Makro Desteği: Doğrudan mali yardımlar, altyapı yatırımları ve pazar entegrasyonu (TL kullanımı).

Serbest Piyasa Dinamizmi: Yeni iş kurma kolaylığında yüksek performans.

Sonuç: Büyüme Paradoksu

Ağır izolasyona rağmen, TRNC ekonomisi 2001-2005 yılları arasında %5.4 ile %15.4 arasında değişen oranlarda, rekor seviyelerde büyüme yeteneği göstermiştir.

Sektörel Dönüşüm



Neden Bu Dönüşüm?

İklimsel su stresi ve ithal ürünlerle rekabet edememe tarımı bitirdi. İhracat ambargoları sanayiye boğdu. KKTC, hayatta kalmak için zorunlu ve son derece başarılı bir şekilde 'Hizmet Odaklı' (Kamu, Yükseköğrenim, Turizm) bir ekonomiye evrilmiştir.

Ekonominin Lokomotif: Turizm Sektörü

Turizm, KKTC'nin ambargoları aşarak doğrudan küresel tüketiciye (turiste) ulaşabildiği **en efektif** 'yerinde ihracat' modelidir.

İklim Avantajı

Yılın 6+ ayı 20°C üzeri deniz suyu sıcaklığı (Avrupa için ideal kış/bahar destinasyonu).

Doğal Cazibe

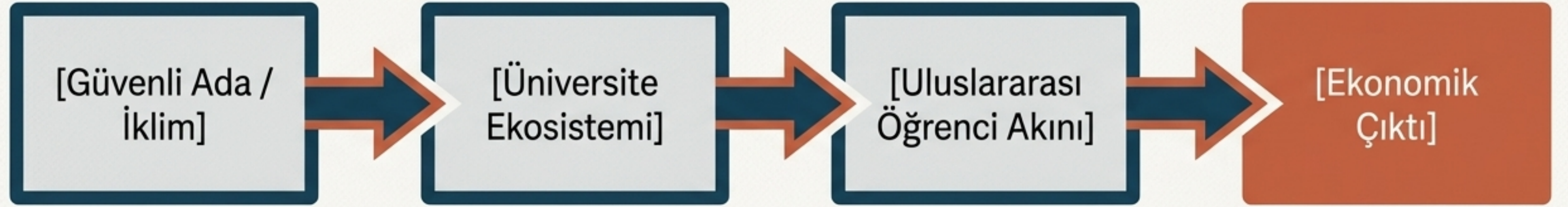
Girne Dağları'nın Akdeniz ile buluştuğu sahil şeridi ve endemik bitki örtüsü.

Jeopolitik Açılım

Ekim 2020'de 46 yıl sonra kademeli olarak turizme açılan Kapalı Maraş (Gazimağusa) bölgesinin yarattığı yeni ekonomik ivme.

İhraç Edilen Değer: Eğitim Endüstrisi

Yükseköğrenim sadece bir sosyal yapı değil, KKTC'nin en büyük endüstrilerinden biridir.



Economic Impact

2011 verilerine göre eğitim sektörünün ekonomiye katkısı 400 milyon doları aşmıştır.

Urban Impact

Öğrenci nüfusu; Lefkoşa, Girne ve Gazimağusa'da perakende, emlak ve ulaşım sektörlerini tek başına domine eden mikro-ekonomiler yaratmıştır. KKTC fiziki ürün ihraç edememesini, 'hizmet ve bilgi' ihraç ederek telafi etmektedir.

Sistem Döngüsü: Coğrafya, Toplum ve Ekonomi

Coğrafya

Yarı kurak iklim ve su stresi tarımı zorlaştırırken, uzun güneşlenme süresi turizmi destekler.

Ekonomi

Uluslararası izolasyon (ambargolar), taşınabilir fiziksel mal ihracatını engeller; ülkeyi turizm ve eğitime (yerinde tüketime) zorlar.

Toplum

Şehirlere yığılan (kentleşen) yüksek okuryazar nüfus, tarladan ve fabrikadan ziyade masa başı ve hizmet üretimine hazırdır.

Kavrayış: KKTC'nin %86 hizmet sektörüne dayalı ekonomisi bir tesadüf değil; adanın topoğrafyası, iklimi ve jeopolitik kaderinin mükemmel ve zorunlu bir sentezidir.

Temel Çıkarımlar

1

Coğrafi Kriz, Fırsata Dönüştü

Su kıtlığı ve tarıma elverişsizlik, adayı güneşin ve sahilin pazarlandığı bir turizm merkezine dönüştürdü. Doğal dezavantajlar ekonomik avantaja çevrildi.

2

İzolasyona Rağmen Büyüme

Fiziksel ve siyasi engellere (Yeşil Hat, uluslararası ambargolar) rağmen, Türkiye'nin entegre desteğiyle esnek ve dinamik bir serbest piyasa ekonomisi inşa edildi.

3

Gelecek 'Hizmet'te Tasarlandı

Sanayi ve tarımın çöküşüyle %86 oranında hizmet sektörüne (Eğitim ve Turizm) kayan istihdam, KKTC'nin modern ekonomik hayatta kalma stratejisinin kalıcı omurgasıdır.