

Türkmenistan: Çöl, Mermer ve İpek

Orta Asya'nın Kalbinde Tarih, Kültür ve Gelecek

Dokunan Miras: Trkmenistan'ın  Temel Stunu



Gemiř (İpek Yolu)

Yzyıllar boyunca medeniyetlerin kesiřim noktası. İslam dnyasının ve efsanevi İpek Yolu'nun tarihi vaha şehirlerine ev sahiplięi yapan kadim topraklar.



Coęrafya (Karakum)

%80'i devasa Karakum l ile kaplı olan, ancak daęların ve hayati nehirlerin Őekillendirdięi eřsiz bir ekosistem.



Gelecek (Enerji)

Dnyanın en byk 4. doęalgaz rezervine sahip, yeraltı zenginliklerini modern kalkınma ve mimari harikalarla birleřtiren bir g.



Coğrafi Tuval: Vaha ve ölün Kontrastı

Karakum ölü

Ülke topraklarının beşte dördünü kaplayan, dünyanın en büyük kum ölllerinden biri.

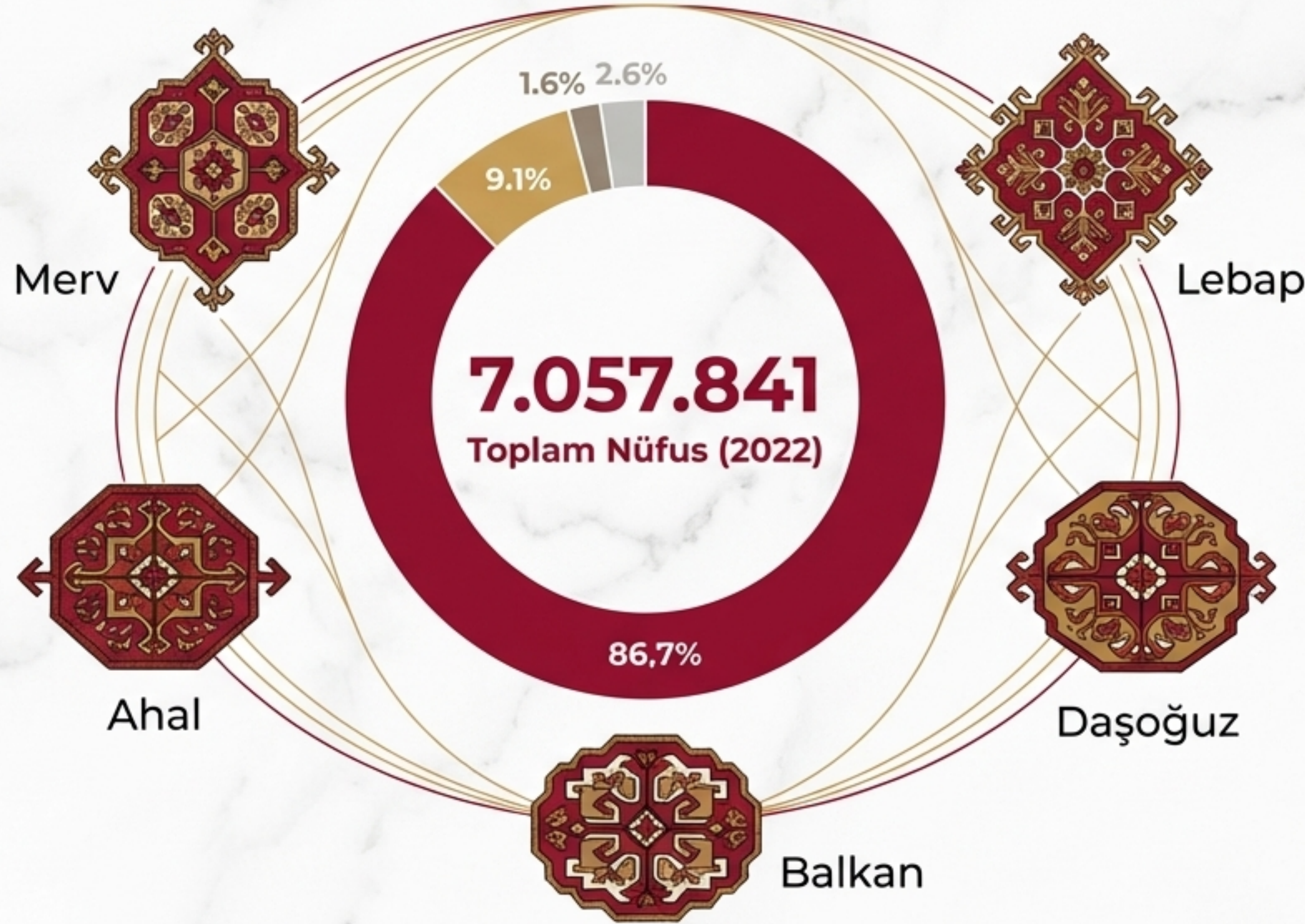
Kopet ve Köyten Dağları

Güney ve doğu sınırlarını çizen, 3.139 metreye (Köyten Dağı) ulaşan zirveler.

Karakum Kanalı

1.300 km uzunluğuyla ölün kalbine hayat taşıyan ve tarımı mümkün kılan hayati damar.

Demografik Yapı: Köklerine Bağlı Bir Toplum



%86,7 Türkmenler: Nüfusun ezici çoğunluğu, binlerce yıllık Oğuz köklerini ve göçebe geleneklerini yaşatmaktadır. Merriweather

%9,1 Özbekler / %1,6 Ruslar / %2,6 Diğer: Ülkenin tarihi İpek Yolu mirasını yansıtan çeşitli etnik mozaik. Merriweather



Kadim Düğüm: Merv ve İpek Yolu

Orta Asya'nın en eski vaha şehirlerinden biri olan Merv, 12. yüzyılda İslam dünyasının taç mücevheri ve küresel ticaretin merkez üssüydü.

Kültürel Kesişim: Tarih boyunca Büyük Selçuklu İmparatorluğu'na ve sayısız medeniyete ev sahipliği yaptı.

Dünya Mirası: Bugün, insanlığın ortak hafızasını koruyan bir UNESCO Dünya Mirası alanıdır.

Modern Dönüşüm: Aşkabat

Ülkenin en gelişmiş şehri ve idari kalbi olan Aşkabat, Türkmenistan'ın 21. yüzyıldaki vizyonunun mermere kazınmış halidir.

Mermer Şehir: Dünyadaki en yüksek beyaz mermer kaplı bina yoğunluğuna sahip olmasıyla bilinir.

Kalkınma Merkezi: Yeraltı kaynaklarından elde edilen zenginliğin, devasa anıtsal mimariye ve modern altyapıya dönüştüğü vitrin şehirdir.



Zaman Matrisi: Toprak ve Mermer

	Kadim Merv	Modern Aşkabat
Ana Materyal	Toprak ve Kerpiç (Doğayla bütünleşik)	Beyaz Mermer ve Altın (Anıtsal ve görkemli)
Zirve Dönemi	12. Yüzyıl (Büyük Selçuklu)	21. Yüzyıl (Bağımsız Türkmenistan)
Küresel Rol	İpek Yolu üzerinde kritik ticaret ve ilim merkezi	Orta Asya'da modern enerji, diplomasi ve idari merkez
Miras Durumu	UNESCO Dünya Mirası	Küresel Mermer Mimari Rekortmeni

Yeraltı Motoru: Doğalgaz Devri

Türkmenistan ekonomisinin belkemiği, sahip olduğu devasa enerji yataklarıdır.



#4
KÜRESEL

GALKINIŞ SAHASI



KÜRESEL 4.'LÜK:

265 trilyon fit küp (tcf) onaylı rezervi ile dünyadaki en büyük dördüncü doğalgaz rezervine sahiptir.

GALKINIŞ SAHASI:

Dünyanın en büyük ikinci tekil doğalgaz alanı.


İHRACAT AĞI:

Satışların büyük çoğunluğu Çin'e yapılmakta olup, Rusya ve Orta Asya hatlarıyla küresel enerjinin kritik bir oyuncusudur.

Ateşten Kesişim: Darvaza (Cehennem Kapısı)

Karakum ölu'nün kalbinde yer alan ve on yıllardır yanmaya devam eden devasa gaz krateri.

Türkmenistan'ın uçsuz bucaksız yeraltı enerji zenginliğinin en çarpıcı ve ikonik görsel sembolü haline gelen bu krater, aynı zamanda ülkenin en çok ziyaret edilen turistik cazibe merkezlerinden biridir.



Yeryüzü Motoru: Tarım ve 'Beyaz Altın'

Türkmenistan, kurak çöl iklimine rağmen devasa sulama projeleriyle küresel bir tarım gücüdür.

- **Dünya 9.'su:** Türkmenistan, dünyanın en büyük dokuzuncu pamuk üreticisidir.
- **Üretim Üsleri:** Yılda 1.1 milyon tonu aşan ham pamuk üretiminin kalbi Mary ve Lebap vilayetleridir.
- **Can Suyu:** Bu tarımsal mucize, Amu Derya nehrinin sularını çöle taşıyan mühendislik harikası Karakum Kanalı sayesinde gerçekleşmektedir.



Yaşayan Nabız: Geleneksel Sporlar ve Ahal Teke

Fiziksel güç, binicilik ve rekabet, tarihi göçebe kültüründen bugüne Türkmen kimliğinin ayrılmaz bir parçasıdır.



Ahal Teke: 'Altın Atlar' olarak bilinen, benzersiz dayanıklılığı ve parlak kürküyle dünyaca ünlü, Türkmenistan'ın yaşayan ulusal simgesi.



Kültürel Sporlar: Okçuluk, cirit, boks ve geleneksel güreş, günlük yaşamda ve milli bayramlarda büyük değer görür.



Modern Arena: Aşgabat, bu köklü spor sevgisini 2017 Asya Salon ve Dövüş Sanatları Oyunları için inşa ettiği devasa modern tesislerle taçlandırmıştır.



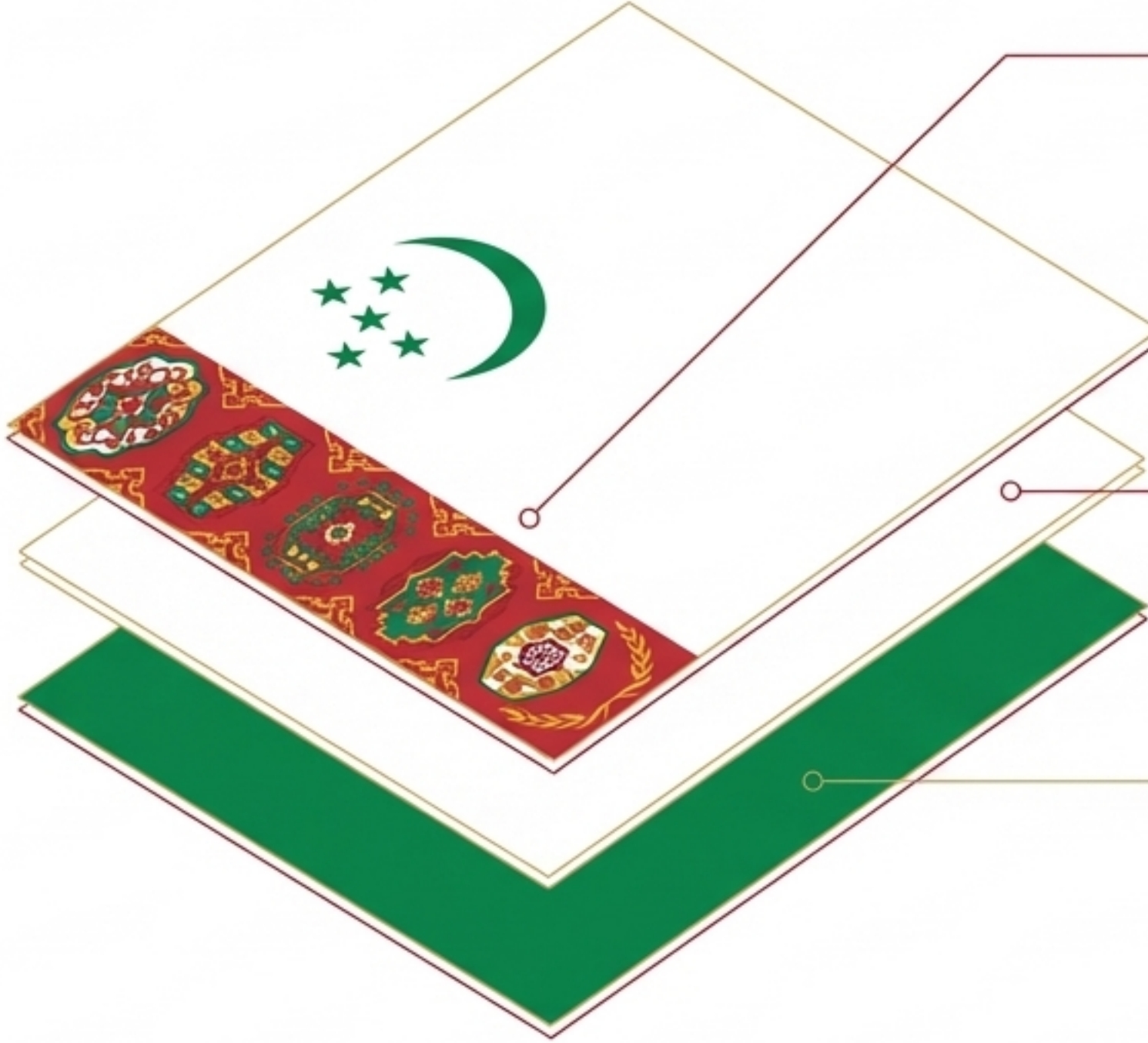
Mutfak Mirası: öl ve Sarayın Buluşması

Türkmen mutfağı, binlerce yıllık göçebe yaşamının saflığı ile tarihi İpek Yolu saraylarının zenginliğini aynı sofrada buluşturur.

Geleneksel et yemekleri ve odun ateşinde pişen çörekler mutfağın temelini oluştururken; Günümüzde halk kültürü ile Selçuklu ve Harezmsahlar döneminden miras kalan 'saray kültürü'nün eşsiz bir sentezini sunar.

Birleřtirici Sembol: Bayrađın Anlamı

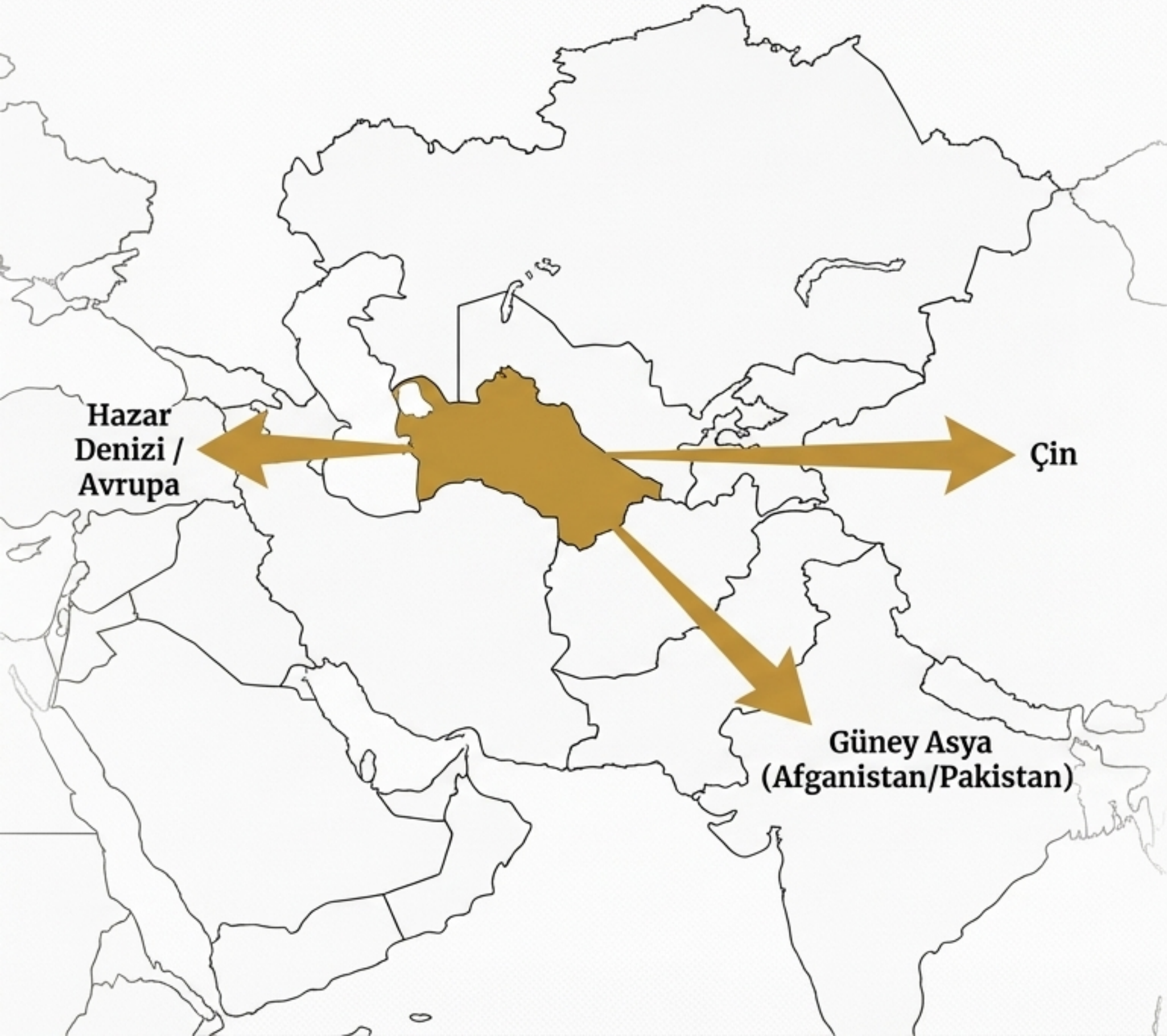
Türkmenistan bayrađı, cođrafyayı, kültürü ve insanı tek bir dokumada birleřtirir.



Beř Göl (Halı Motifi): Bayraktaki en eşsiz unsur. Ülkenin beř ana vilayetini ve tarihi Türkmen boyunu (Ahal, Balkan, Dařođuz, Lebap, Merv) temsil ederek geleneksel halı dokuma kültürünü devletin en üst sembolüne taşır.

Hilal ve Beř Yıldız: Parlak bir geleceđi ve ülkenin beř bölgesini simgeler.

Yeřil Zemin: Dođayı, yaşamı ve İslami mirası temsil eder.



Yarının Planı: Ekonomik Gelecek

Sadece ham kaynak ihraç eden bir ülke olmaktan çıkıp, entegre bir enerji ve üretim merkezine dönüşüm.

Elektrik İhracatı:

Kendi iç ihtiyacının tamamını doğalgaz santralleriyle karşılayan Türkmenistan, fazlasını Orta Asya ve komşu ülkelere ihraç eden bir enerji aktarma merkezidir.

2030 Vizyonu:

Ülke, enerji üretimini 2030 yılına kadar yıllık 35,5 milyar kilowatt saat (kWh) seviyesine çıkarmayı hedefleyen devasa modernizasyon projeleri yürütmektedir.

Ebedi Kavşak

Karakum'un kumlarından, Merv'in kerpiç duvarlarına ve Aşkabat'ın mermer ufuklarına... Türkmenistan, Asya'nın kalbinde dokunmaya devam eden eşsiz bir mirastır.

Teşekkürler.